

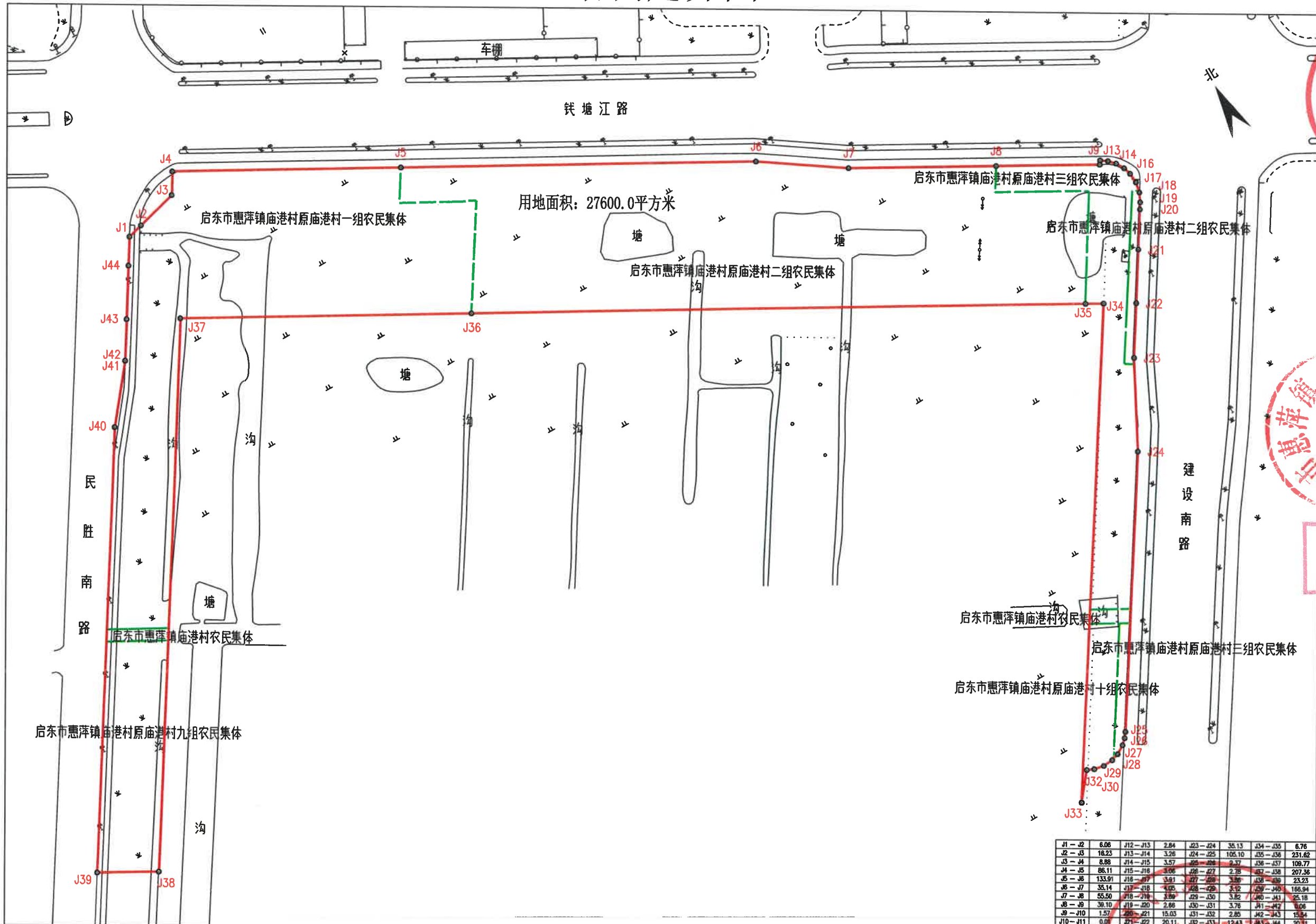


勘测定界图

地块序号:



J1-J2	6.06	J12-J13	2.84	J23-J24	35.13	J34-J35	6.76
J2-J3	18.23	J13-J14	3.26	J24-J25	105.10	J35-J36	231.62
J3-J4	8.88	J14-J15	3.57	J25-J26	2.37	J36-J37	109.77
J4-J5	86.11	J15-J16	3.06	J26-J27	2.78	J37-J38	207.36
J5-J6	133.91	J16-J17	3.91	J27-J28	3.88	J38-J39	23.23
J6-J7	35.14	J17-J18	3.05	J28-J29	3.12		166.94
J7-J8	55.50	J18-J19	3.88	J29-J30	3.82		25.18
J8-J9	39.10	J19-J20	2.86	J30-J31	3.76		0.06
J9-J10	1.57	J20-J21	15.03	J31-J32	2.85		15.84
J10-J11	0.07	J21-J22	20.11	J32-J33	12.43		20.11
J11-J12	0.87	J22-J23	21.94	J33-J34	187.18		10.86

南通飞龙测绘有限公司

日期: 2025年5月

1:1500
制图者: 仇铃健

审核者: 袁永东