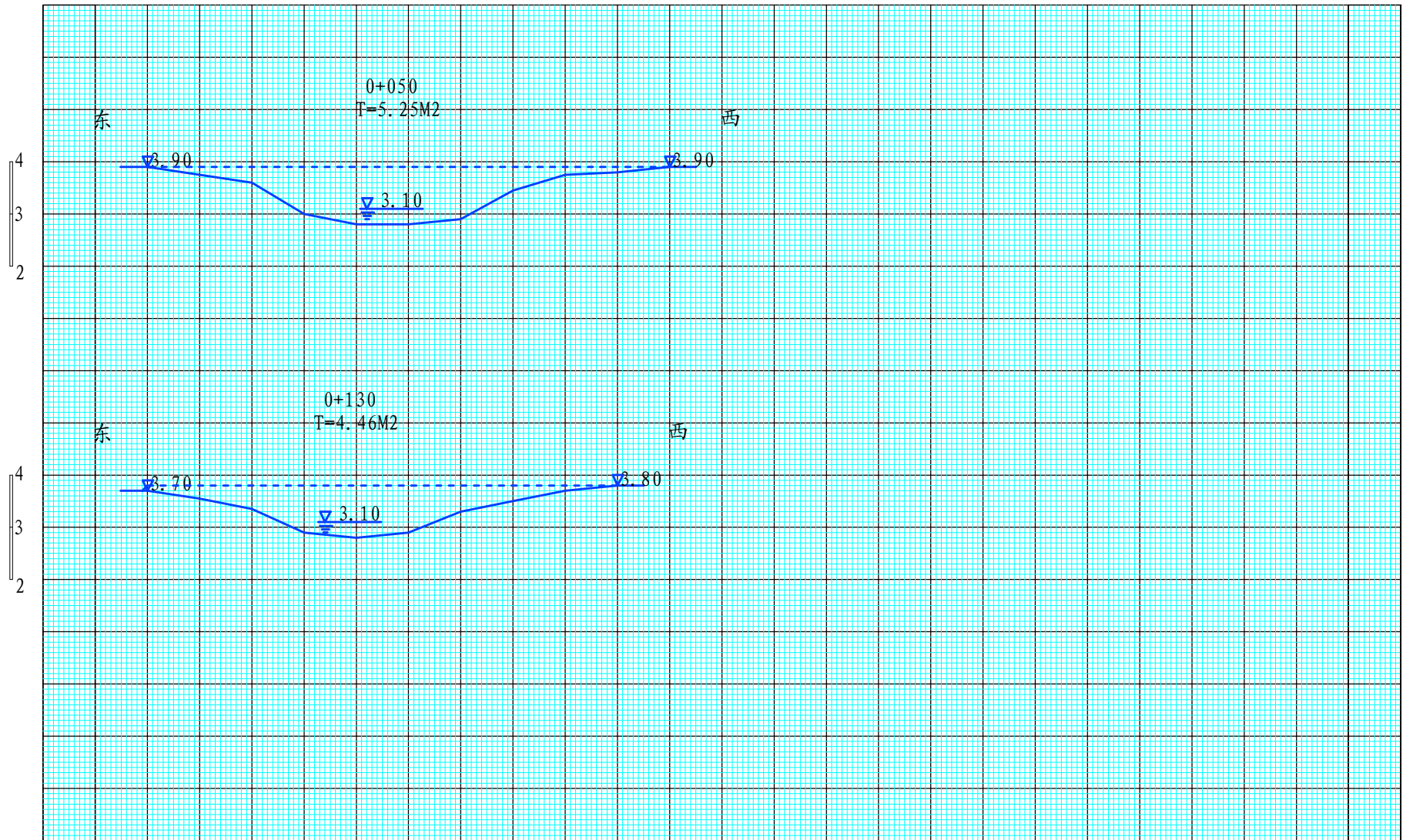


说明:

1. 本图尺寸: 高程以米计;
2. 图纸比例: 1:100;
3. 北起横河路涵, 南至宅沟边0+182;
4. 疏浚土方: $(8.02+6.73) / 2 \times 182 = 1342.25\text{m}^3$ 。

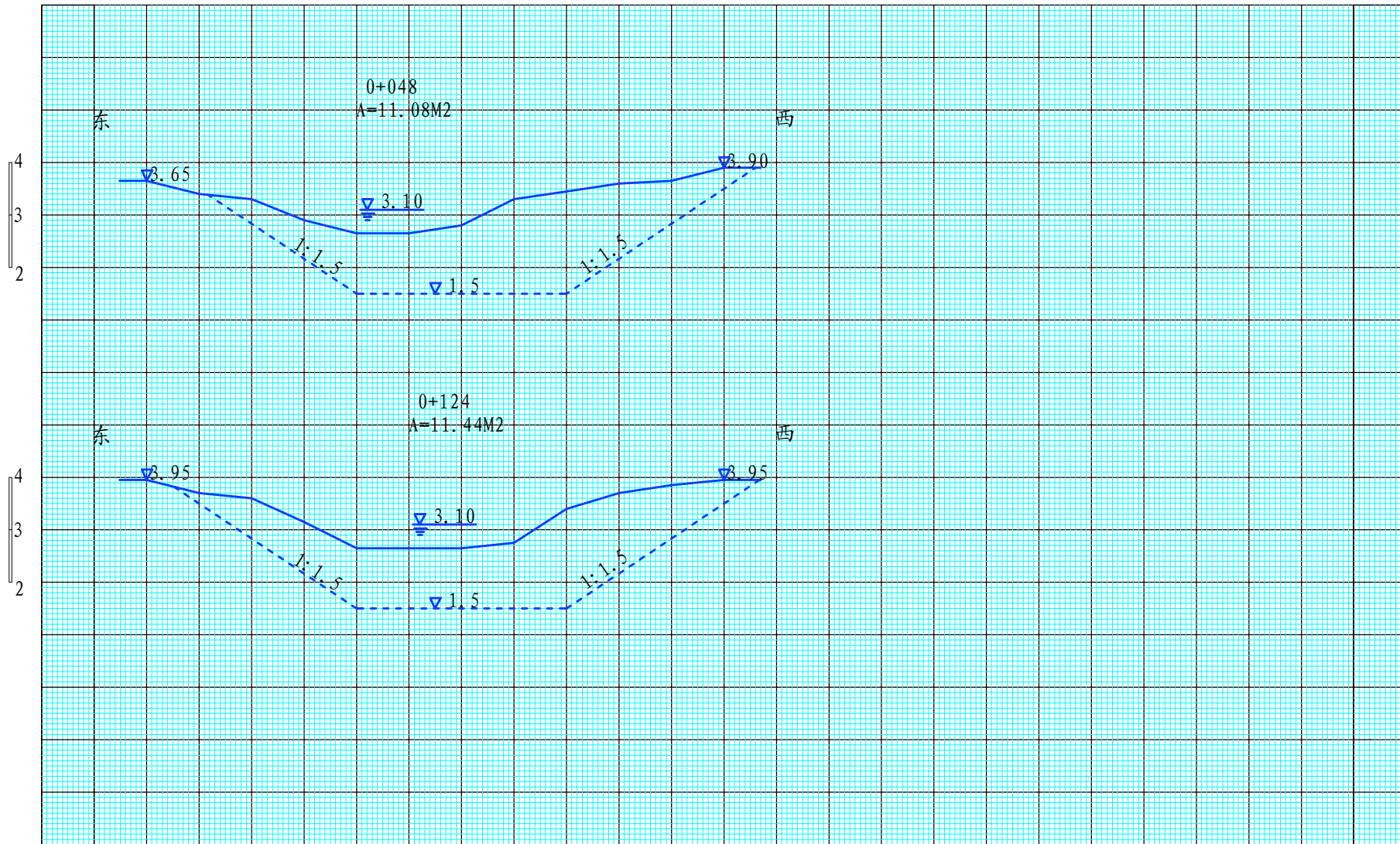
启东市水利规划设计室			
设计		批准	
制图		图号	01
审核		日期	2018.09
			东余镇村39#疏浚沟 断面图



说明:

1. 本图尺寸: 高程以米计;
2. 图纸比例: 1:100;
3. 南起宅后彩钢房, 北至横河路涵0+203;
4. 填埋土方: $(5.25+4.46) / 2 \times 203=985.565\text{m}^3$ 。

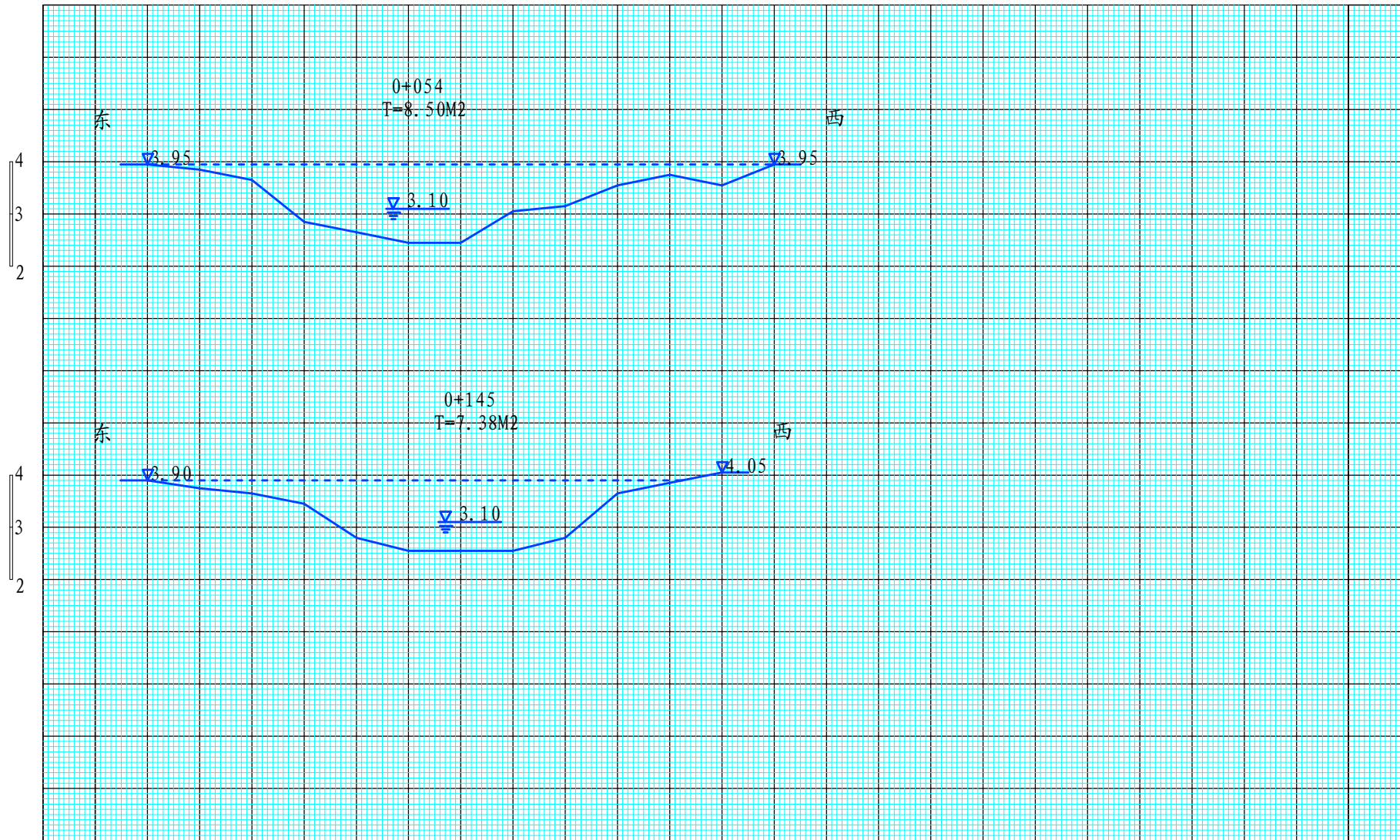
启东市水利规划设计室			
设计		批准	
制图		图号	02
审核		日期	2018.09
			东余镇村40#填埋沟 断面图



说明:

1. 本图尺寸: 高程以米计;
2. 图纸比例: 1: 100;
3. 北起横河路涵, 南至宅沟边0+169;
4. 疏浚土方: $(11.08+11.44) / 2 \times 169=1902.94\text{m}^3$ 。

启东市水利规划设计室			
设计		批准	
制图		图号	03
审核		日期	2018.09
			东余镇村41#疏浚沟 断面图

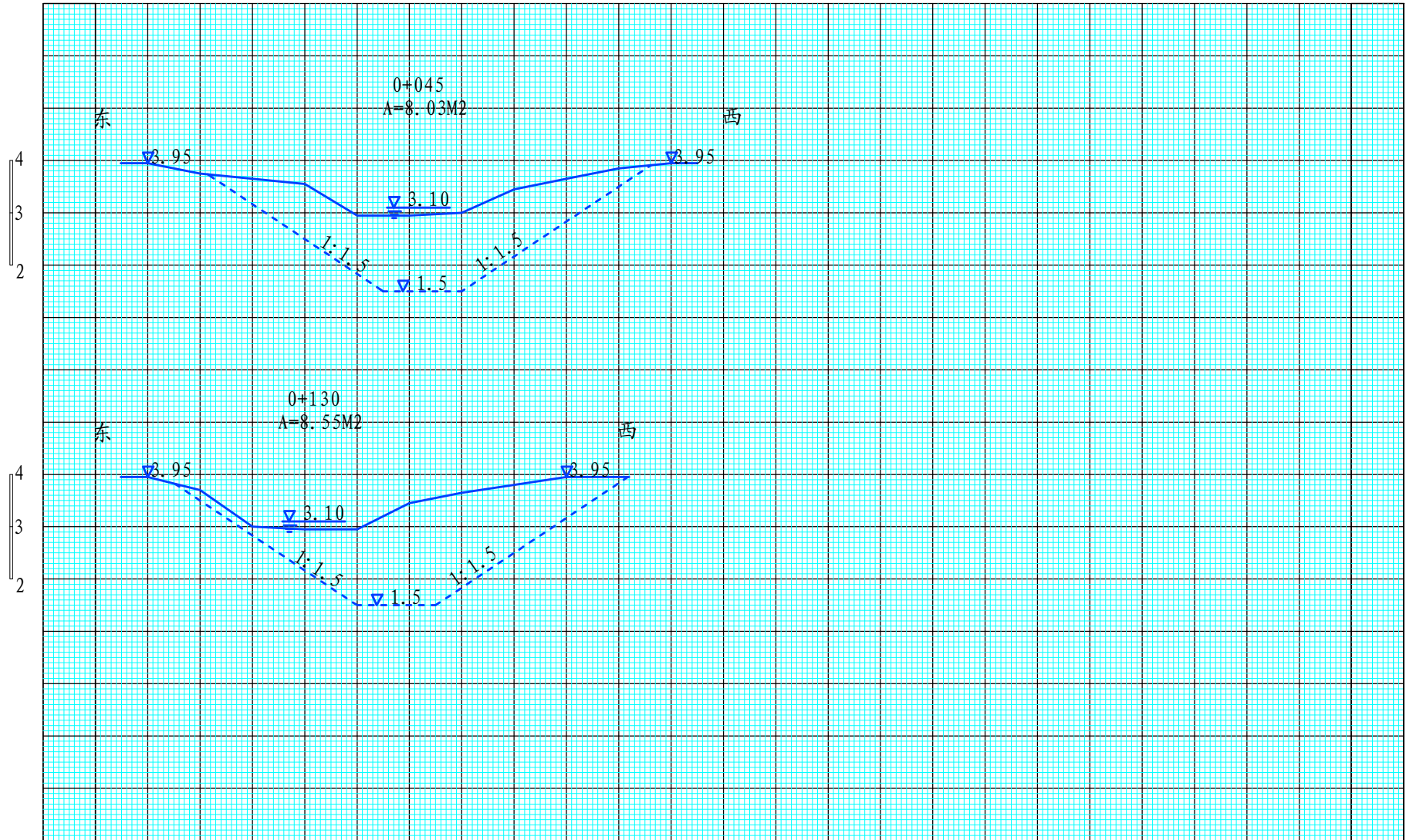


说明:

1. 本图尺寸: 高程以米计;
2. 图纸比例: 1:100;
3. 南起埭路北侧, 北至横河路涵0+210;
4. 填埋土方: $(8.50+7.38) / 2 \times 210 = 1667.40\text{m}^3$.

启东市水利规划设计室			
设计		批准	
制图		图号	04
审核		日期	2018.09

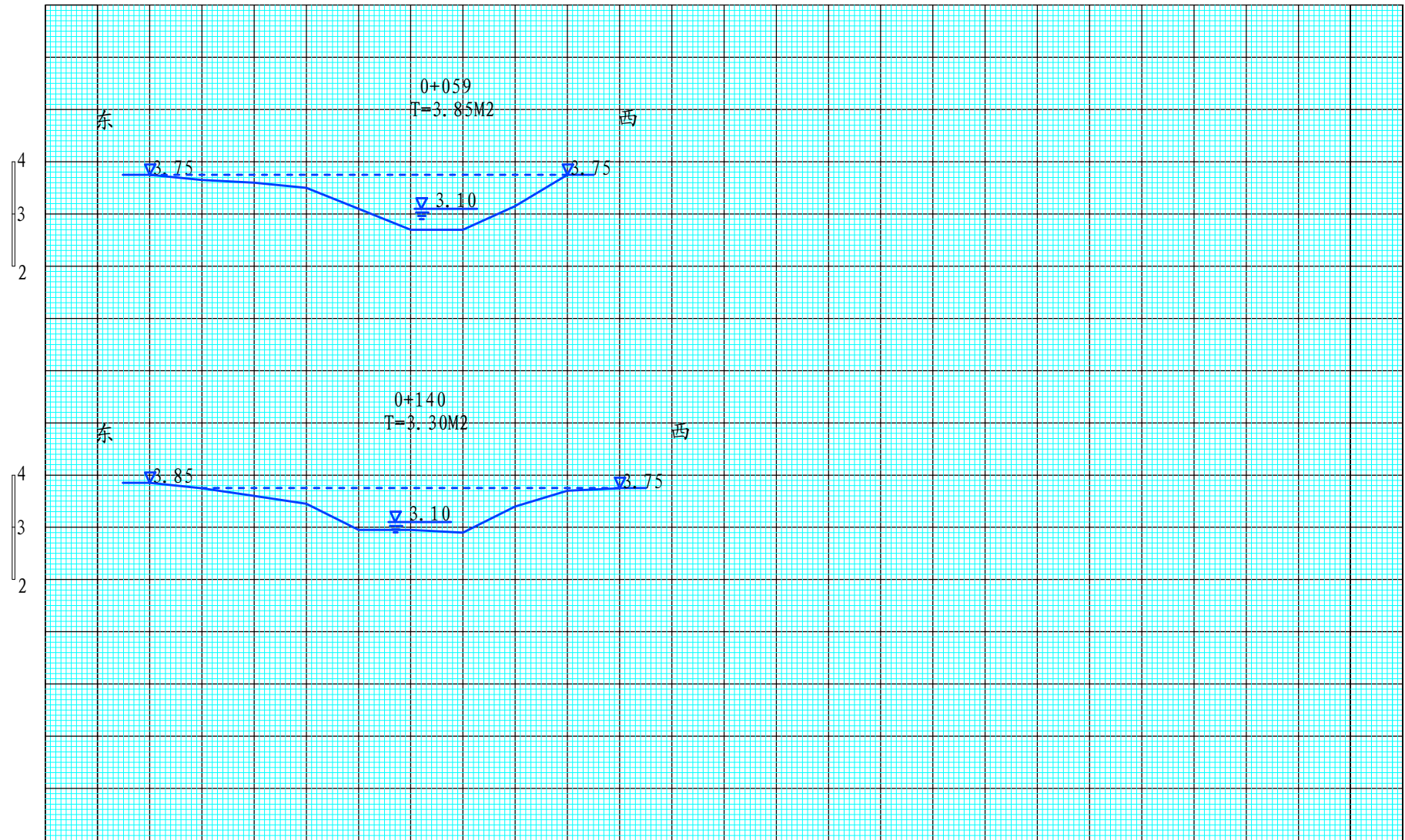
东余镇村42#填埋沟
断面图



说明:

1. 本图尺寸: 高程以米计;
2. 图纸比例: 1:100;
3. 北起横河路涵, 南至宅沟边0+160;
4. 疏浚土方: $(8.03+8.55) / 2 \times 160 = 1326.40\text{m}^3$ 。

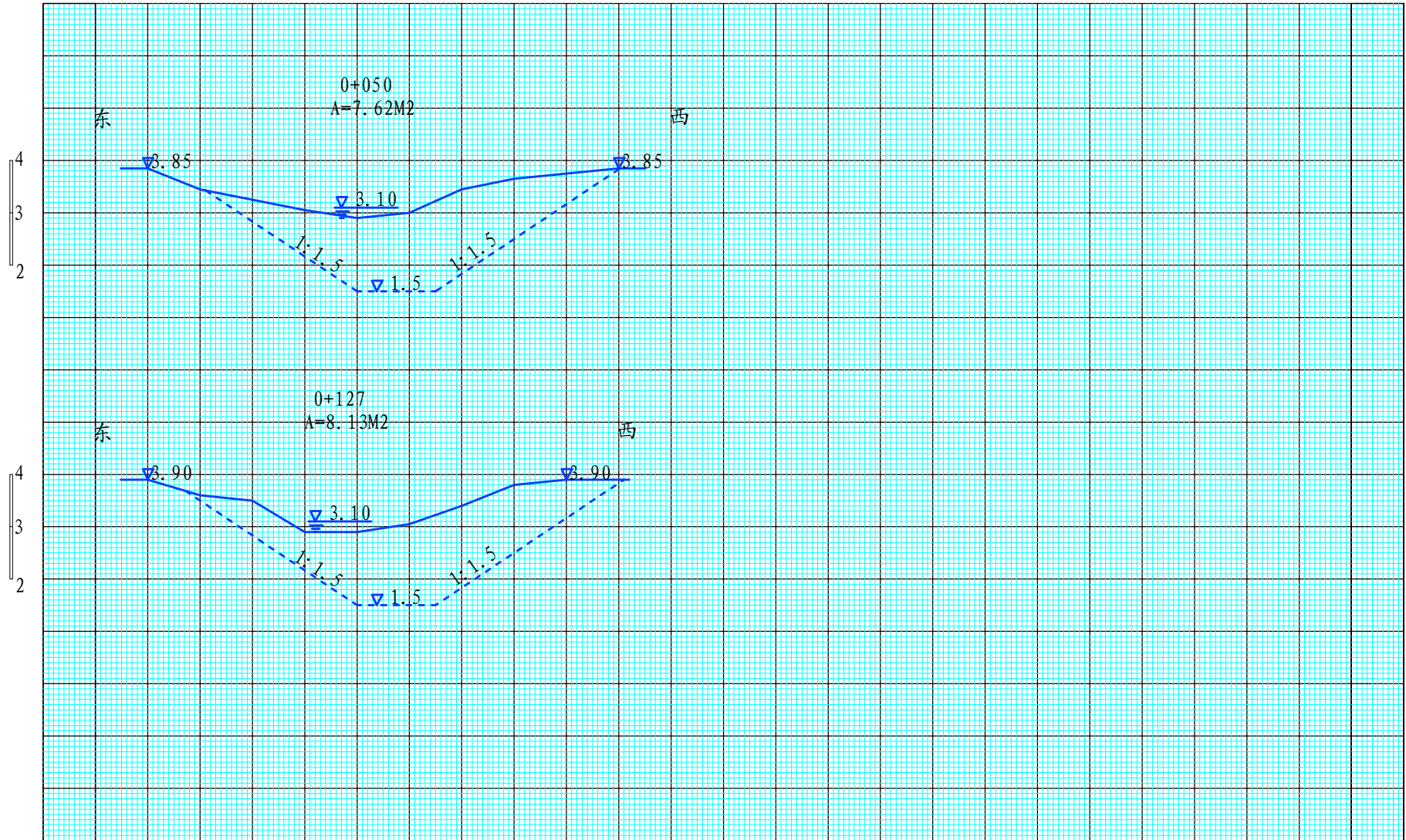
启东市水利规划设计室			
设计		批准	
制图		图号	05
审核		日期	2018.09
东余镇村43#疏浚沟 断面图			



说明:

1. 本图尺寸: 高程以米计;
2. 图纸比例: 1:100;
3. 南起埭路边, 北至横河路涵0+206;
4. 填埋土方: $(3.85+3.30) / 2 \times 206 = 736.45\text{m}^3$ 。

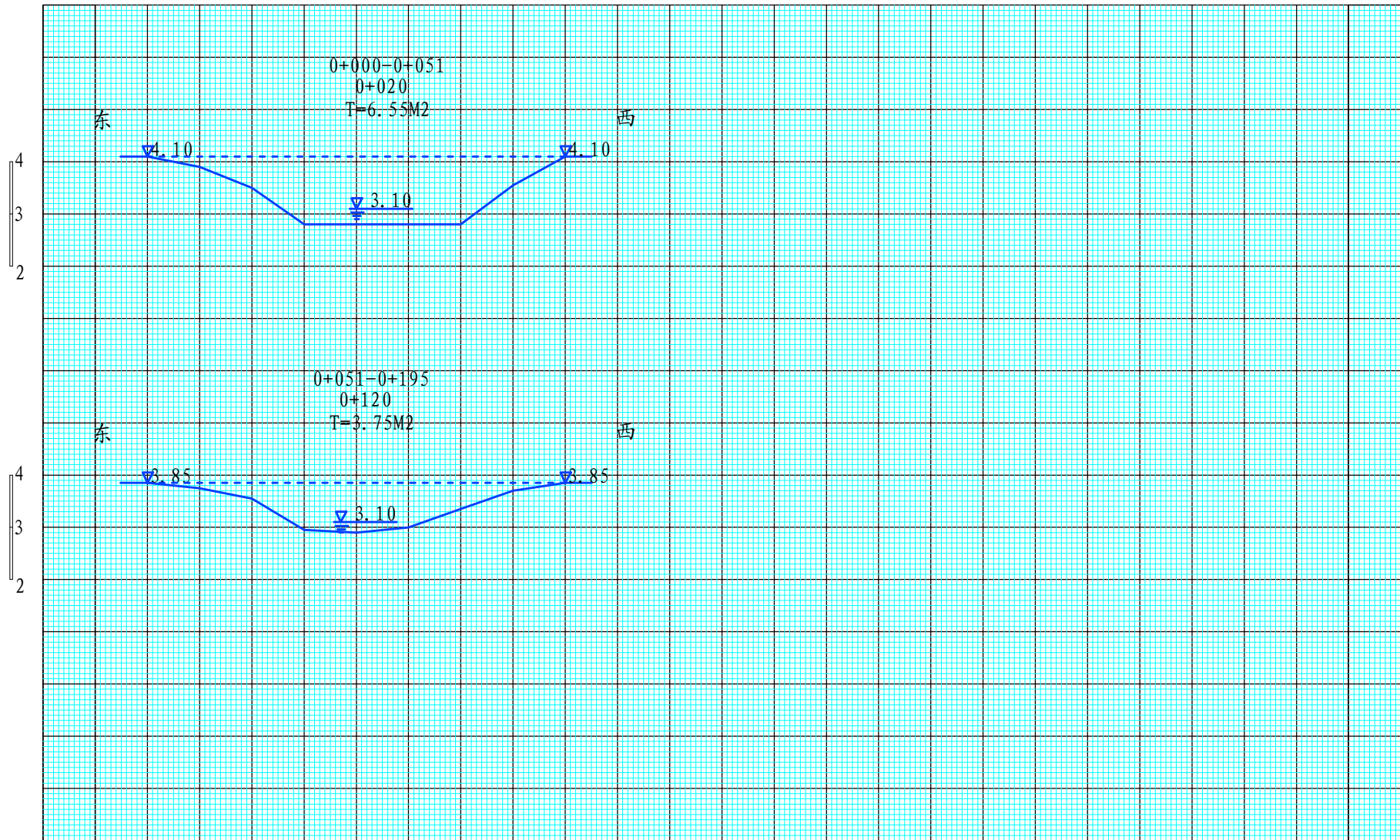
启东市水利规划设计室			
设计		批准	
制图		图号	06
审核		日期	2018.09
			东余镇村44#填埋沟 断面图



说明:

1. 本图尺寸: 高程以米计;
2. 图纸比例: 1:100;
3. 北起横河路涵, 南至宅沟边0+151;
4. 疏浚土方: $(7.62+8.13) / 2 \times 151 = 1189.125\text{m}^3$ 。

启东市水利规划设计室			
设计		批准	
制图		图号	07
审核		日期	2018.09
			东余镇村45#疏浚沟 断面图

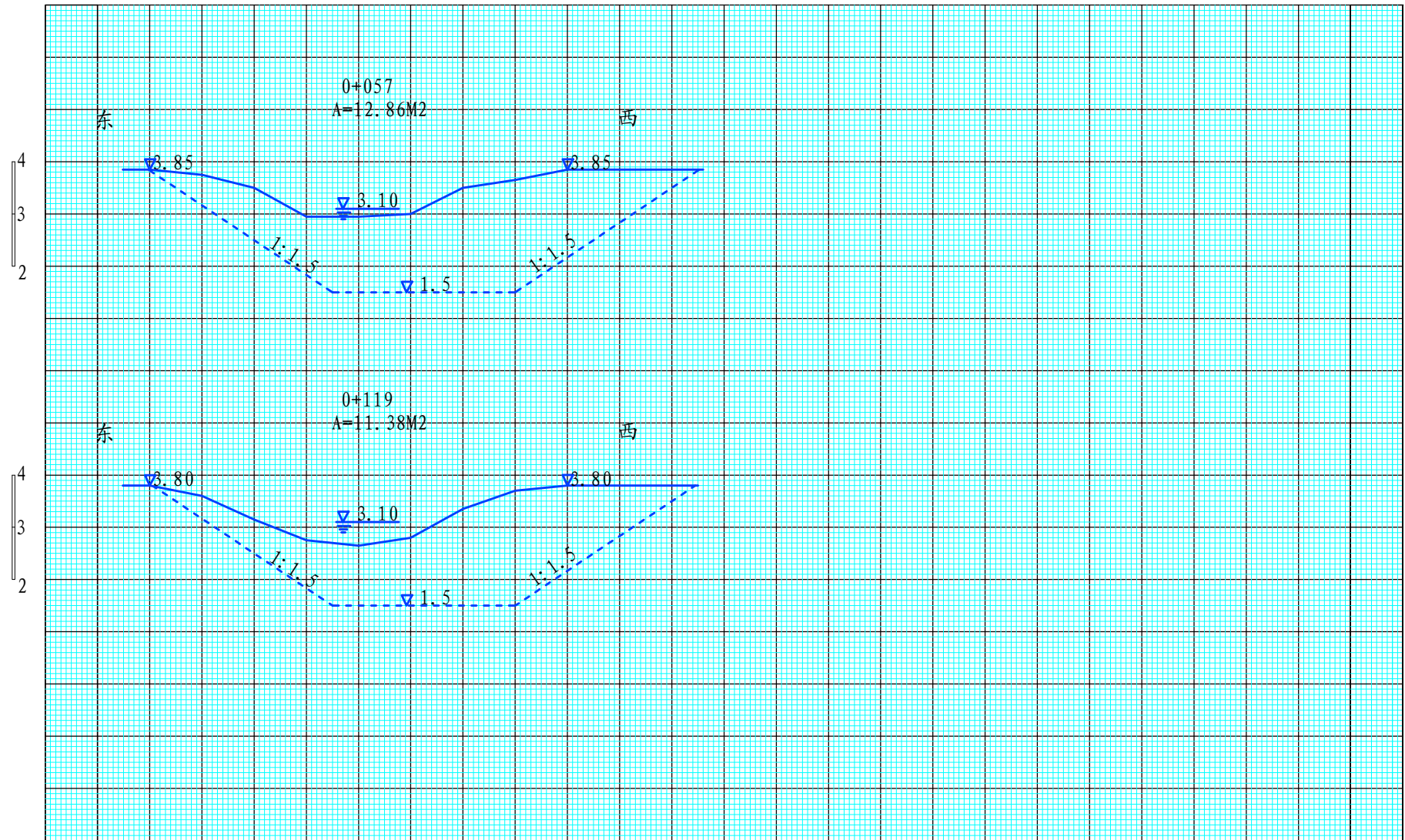


说明:

1. 本图尺寸: 高程以米计;
2. 图纸比例: 1: 100;
3. 南起宅沟边, 北至横河路涵0+195;
4. 0+020断面长度51米 (0+000-0+051), 0+120断面长度144米 (0+051-0+195);
5. 填埋土方: $6.55 \times 51 + 3.75 \times 144 = 874.05\text{m}^3$.

启东市水利规划设计室			
设计		批准	
制图		图号	08
审核		日期	2018.09

东余镇村46#填埋泖沟
断面图

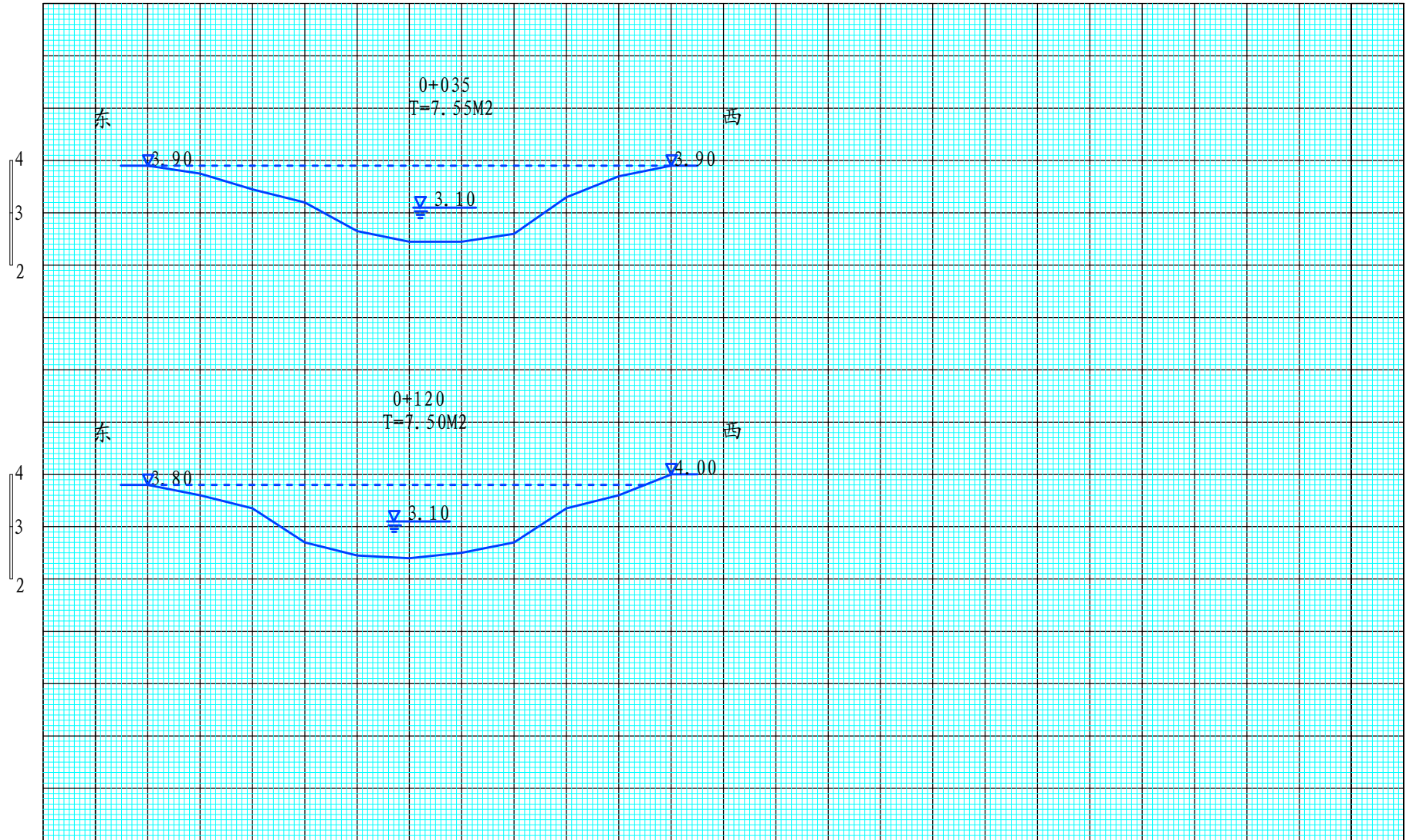


说明:

1. 本图尺寸: 高程以米计;
2. 图纸比例: 1:100;
3. 北起横河路涵, 南至宅沟边0+142;
4. 疏浚土方: $(12.86+11.38) / 2 \times 142=1721.04\text{m}^3$.

启东市水利规划设计室			
设计		批准	
制图		图号	09
审核		日期	2018.09

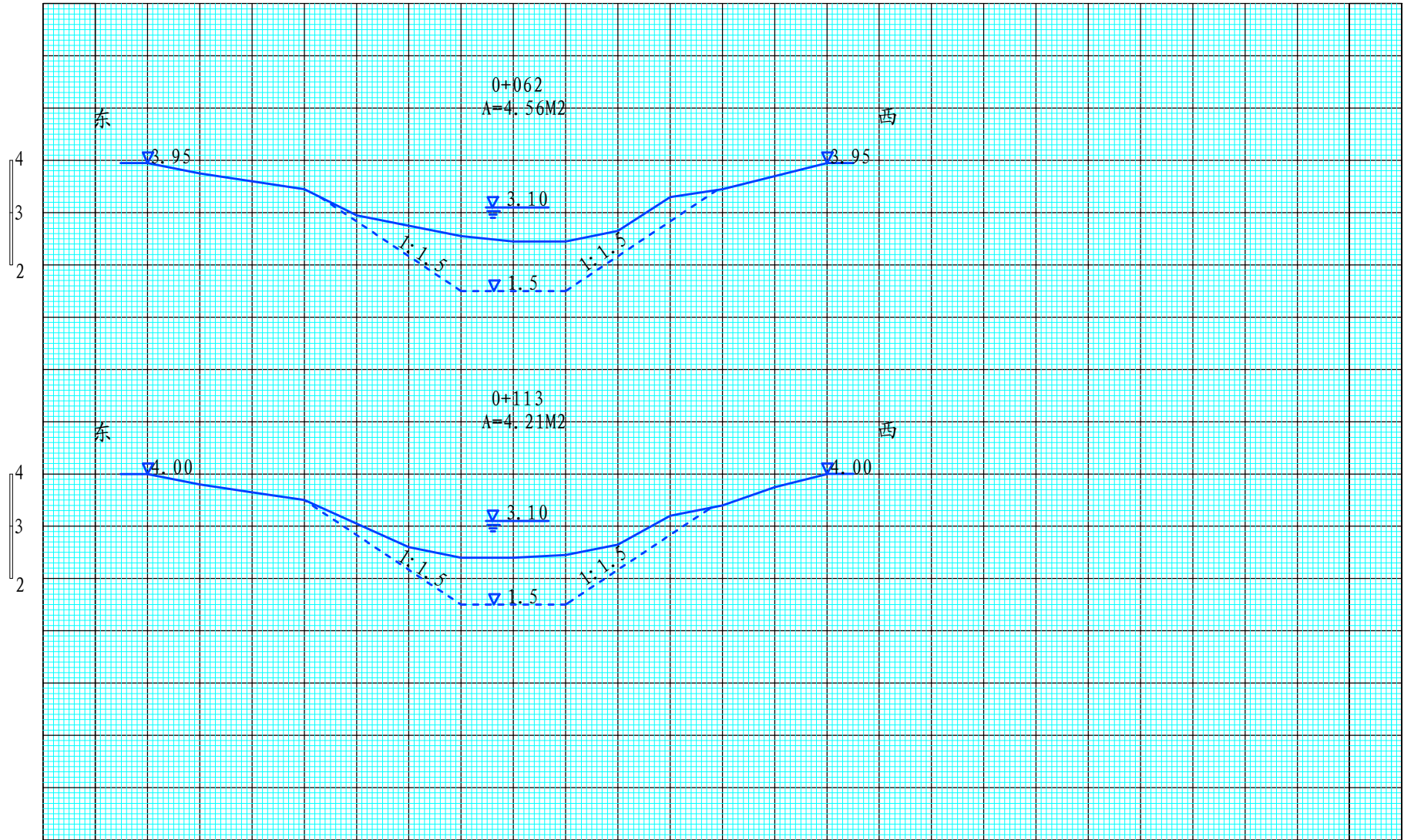
东余镇村47#疏浚沟
断面图



说明:

1. 本图尺寸: 高程以米计;
2. 图纸比例: 1:100;
3. 南起埭路边, 北至横河路涵0+190;
4. 填埋土方: $(7.55+7.50) / 2 \times 190 = 1429.75\text{m}^3$ 。

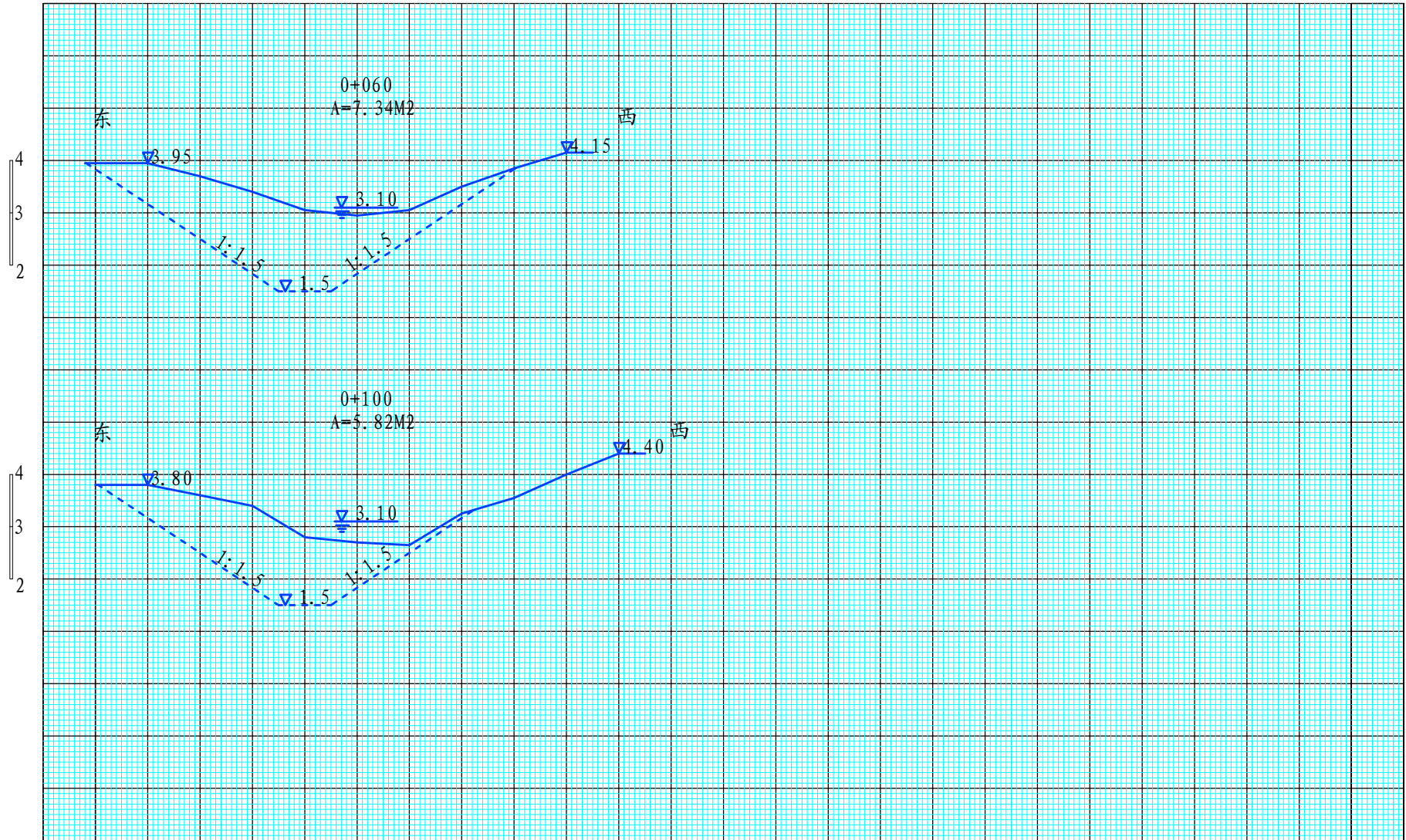
启东市水利规划设计室			
设计		批准	
制图		图号	10
审核		日期	2018.09
			东余镇村48#填埋沟 断面图



说明:

1. 本图尺寸: 高程以米计;
2. 图纸比例: 1:100;
3. 北起横河路涵, 南至宅沟边0+150;
4. 疏浚土方: $(4.56+4.21) / 2 \times 150 = 657.75\text{m}^3$ 。

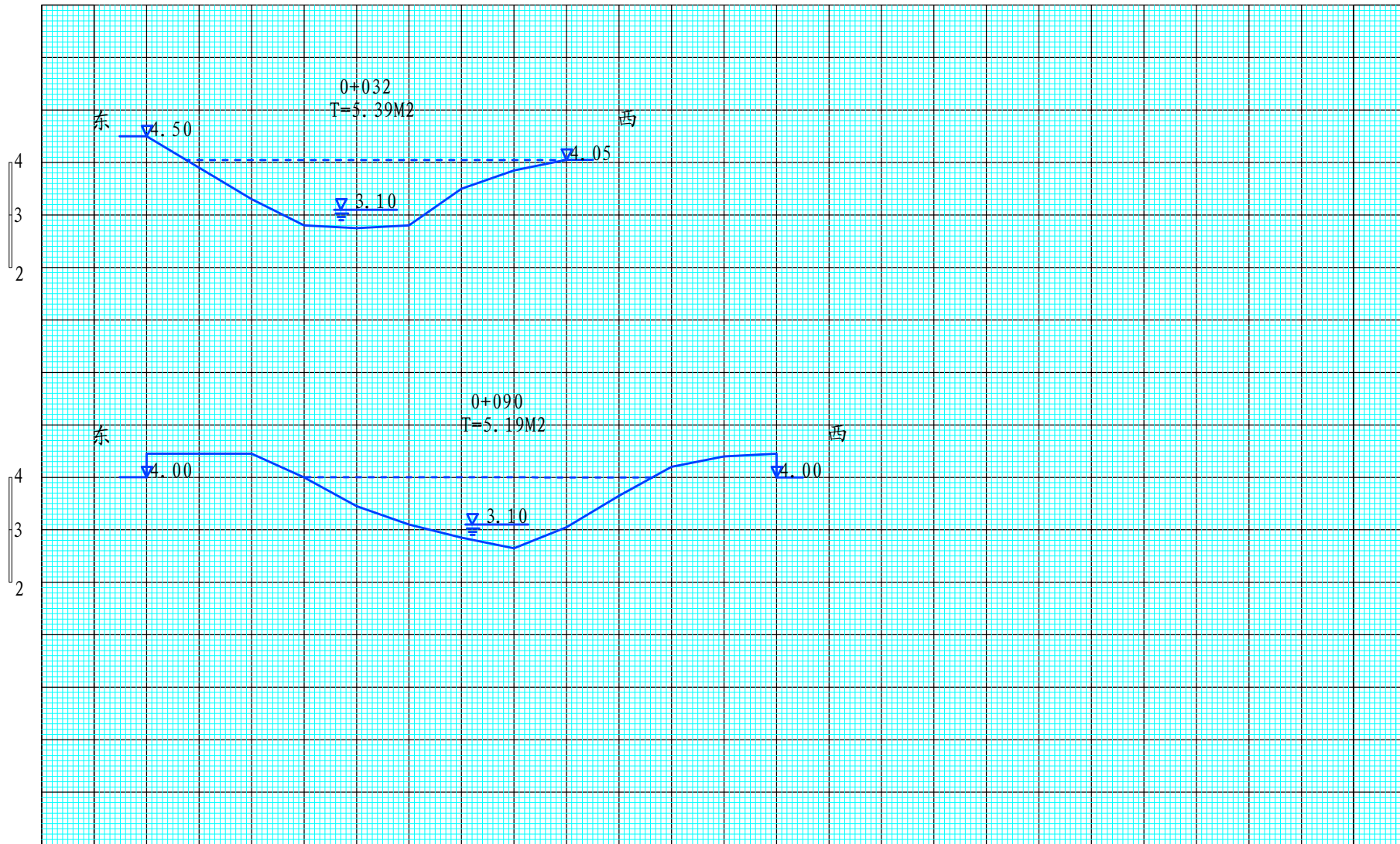
启东市水利规划设计室			
设计		批准	
制图		图号	11
审核		日期	2018.09
			东余镇村49#疏浚沟 断面图



说明:

1. 本图尺寸: 高程以米计;
2. 图纸比例: 1: 100;
3. 南起宅沟南边, 北至横河路涵0+123;
4. 疏浚土方: $(7.34+5.82) / 2 \times 123=809.34\text{m}^3$ 。

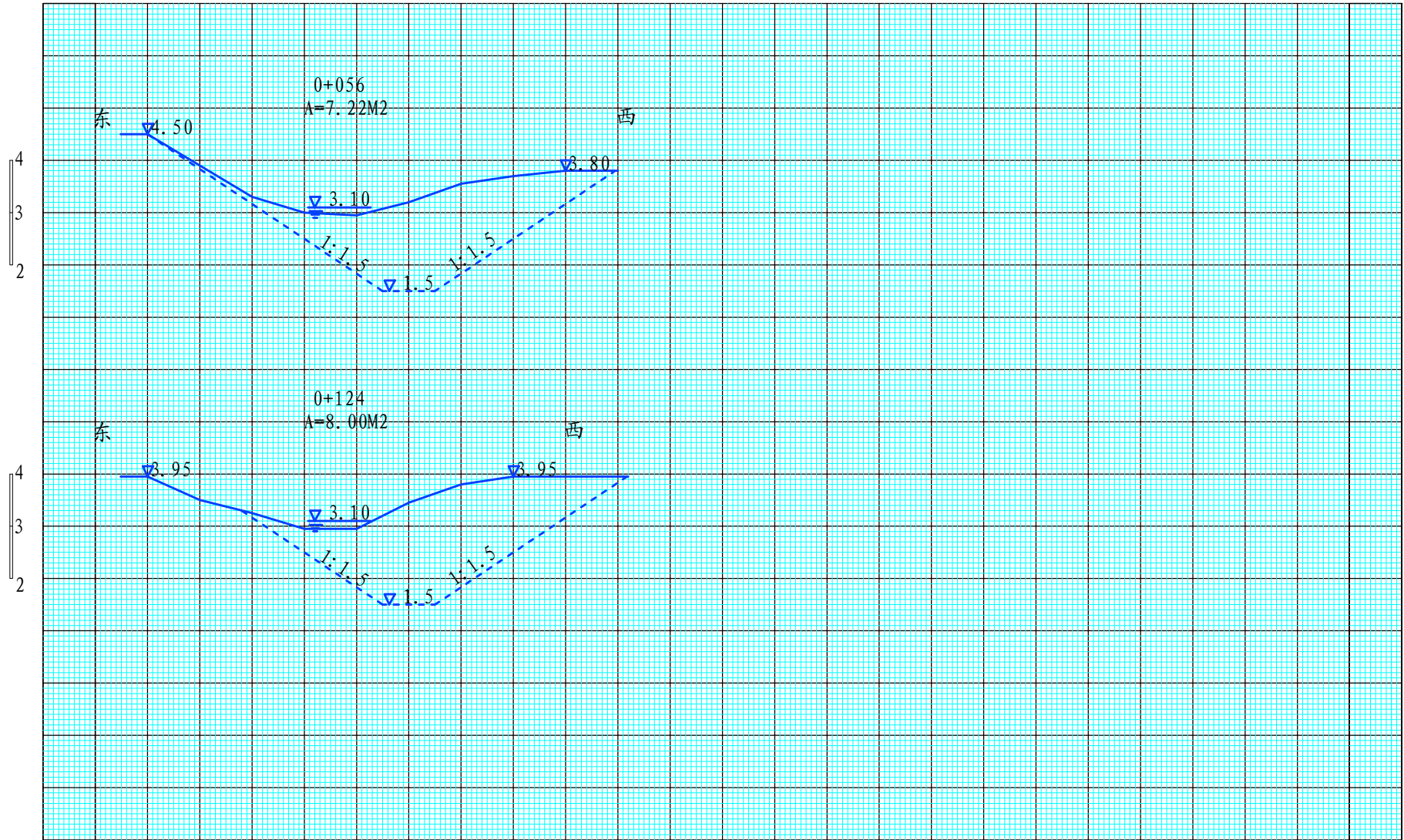
启东市水利规划设计室			
设计		批准	
制图		图号	12
审核		日期	2018.09
			东余镇村50#疏浚沟 断面图



说明:

1. 本图尺寸: 高程以米计;
2. 图纸比例: 1: 100;
3. 北起横河路涵, 南至泥坝0+120;
4. 填埋土方: $(5.39+5.19) / 2 \times 120=634.80\text{m}^3$ 。

启东市水利规划设计室			
设计		批准	
制图		图号	13
审核		日期	2018.09
			东余镇村51#填埋沟 断面图



说明:

1. 本图尺寸: 高程以米计;
2. 图纸比例: 1:100;
3. 南起塘埂边, 北至横河路涵0+140;
4. 疏浚土方: $(7.22+8.00) / 2 \times 140 = 1065.40\text{m}^3$.

启东市水利规划设计室			
设计		批准	
制图		图号	14
审核		日期	2018.09
			东余镇村52#疏浚沟 断面图